

PLANIMETRIA GE NERALE DI INSIEME scala 1:1000

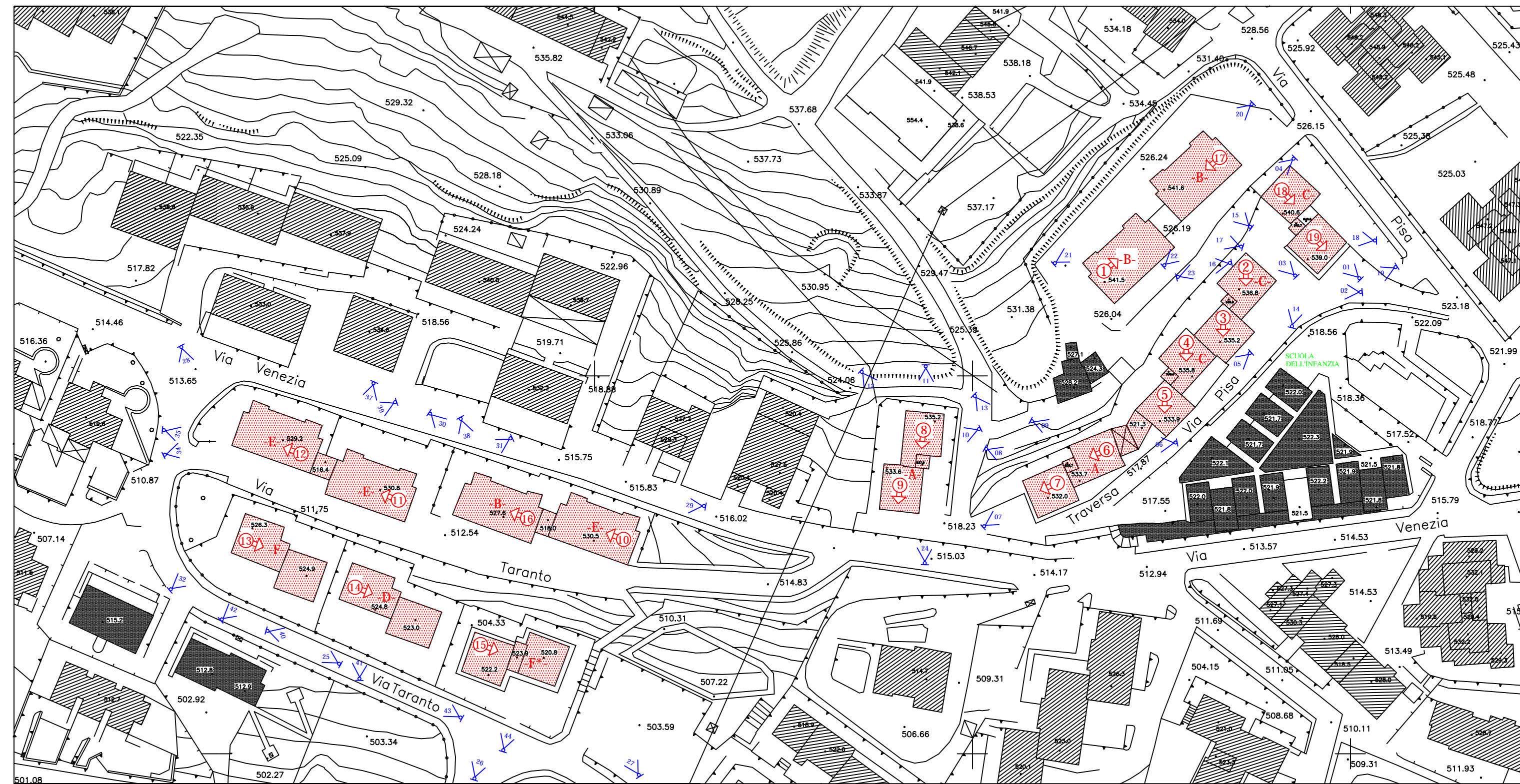


Foto n°01



Foto n°02



Foto n°03



Foto n°04



Foto n°05



Foto n°06



Foto n°07



Foto n°08



Foto n°09



Foto n°10



Foto n°11



Foto n°12



Foto n°13



Foto n°14



Foto n°15



Foto n°16



Foto n°17



Foto n°18



Foto n°19



Foto n°20



Foto n°21



Foto n°22



Foto n°23



Foto n°24



Foto n°25



Foto n°26



Foto n°27



Foto n°28



Foto n°29



Foto n°30




Foto n°31



Foto n°32



Foto n°33



Foto n°34




Foto n°35



Foto n°36




Foto n°37



Foto n°38



Foto n°39



Foto n°40



Foto n°41



Foto n°42



Foto n°43



Foto n°44



LEGENDA

Sequenza e verso di demolizione

Cono ottico

Sequenza fotografica

Edifici da demolire




AZIENDA TERRITORIALE PER L'EDILIZIA RESIDENZIALE DI POTENZA

Regione Basilicata
COMUNE DI MELFI
Località: VALLEVERDE

PROGETTO DI DEMOLIZIONE
CONTROLLATA DI 14 FABBRICATI
PER COMPLESSIVI 123 ALLOGGI
legge n. 560/1993

Responsabile del Procedimento:
ing. Pierluigi ARCIERI

Direttore dei Lavori:
ing. Michele GERARDI

Progettisti:
Prof. ing. Alberto BALSAMO

Collaboratori:
dott. arch. Renato BALSAMO
dott. ing. Ivano IOVINELLA
dott. ing. Anna CASTIGLIA
dott. ing. Rodolfo FISCIANO

UNITA' DI DIREZIONE : INTERVENTI COSTRUTTIVI - MANUTENZIONE - RECUPERO



1	Intervento di:
SCALA 1:1000	DEMOLIZIONE CONTROLLATA DI N. 14 FABBRICATI PER COMPLESSIVI 123 ALLOGGI
STATO DI FATTO	
PLANIMETRIA GENERALE DI INSIEME	
E RILIEVO FOTOGRAFICO	
data:	
Giugno 2013	
REDATTO	DATA
VERIFICATO	FIRMA
APPROVATO	